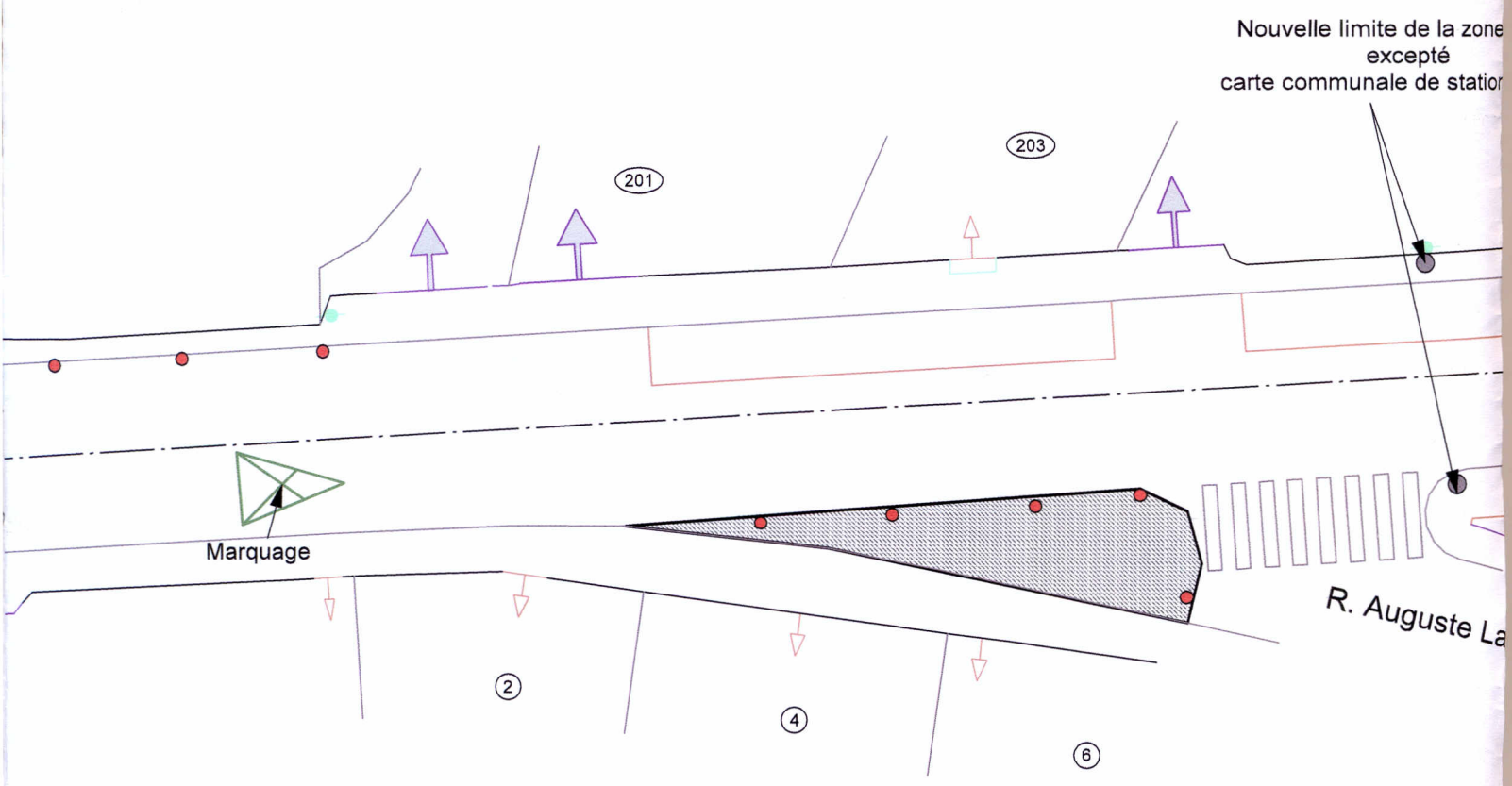


Dr2ve du Val Saint-Pierre



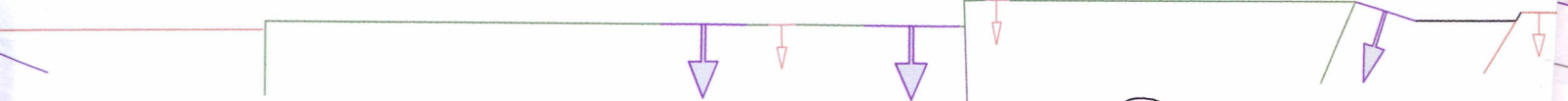
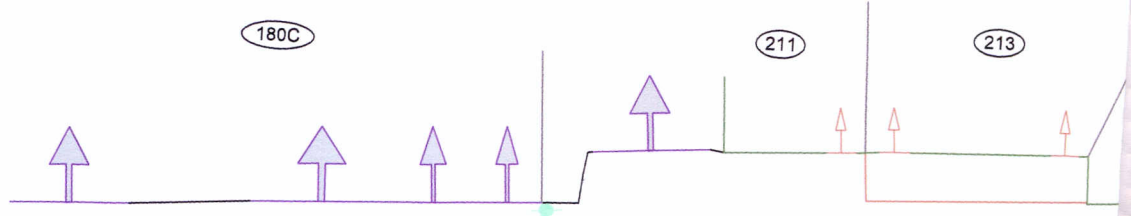
bleue
nement

205

180C

211

213

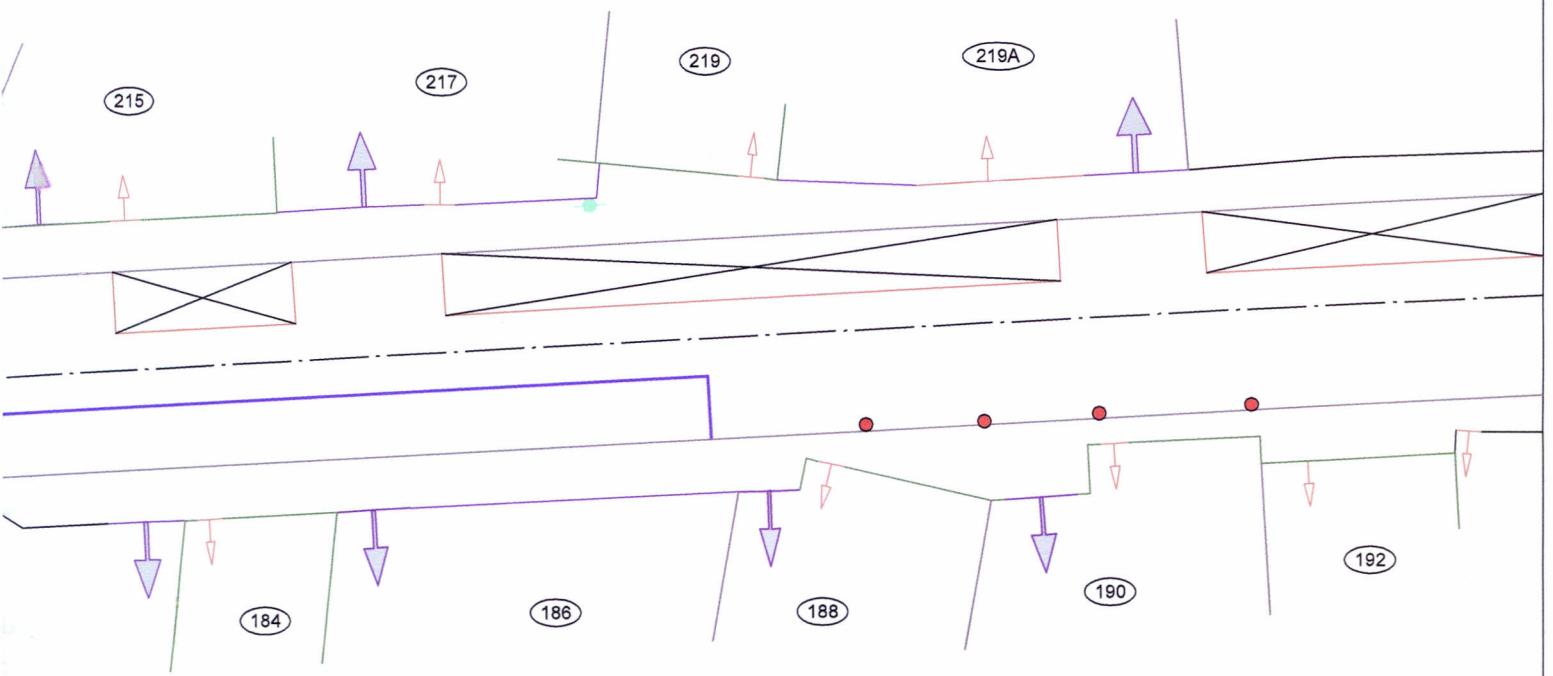


180A

180

182

noye



L'Égende lignes

- Axe voirie (profil en long)
- Limite supposée de propriété
- ▶ Entrée piéton
- ▶ Accès zone de stationnement privative
- Clôture

L'Égende niveaux

- Altitude seuil
- Altitude terrain
- Altitude sur pavé repère eau
- Altitude sur pavé repère gaz

Province - Région

BRABANT WALLON

Maître de l'ouvrage

Commune de Rixensart

av. de Mèrode, 75 - 1330 Rixensart
tel:


Avenue des Combattants

Plan

Levé planimétrique et altimétrique

Mesurage en Lambert 72 (gps walcors)

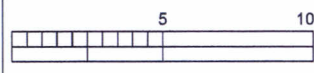
**Plan terrier de la partie basse de l'avenue
des Combattants
Parties D, E et F**



Dossier:

2011.01.01

Echelle: 1/250



Date:

27 janvier 2011

Plan/Indice: date ind:

002 ** **/**/**