






### L'Égende lignes

-  Axe voirie (profil en long)
-  Limite supposÉE de propriÉTÉ
-  EntrÉE piÈton
-  AccÈs zone de stationnement privative
-  ClÔture

### L'Égende niveaux

- Altitude seuil
- Altitude terrain
- Altitude sur pavÉ repÈre eau
- Altitude sur pavÉ repÈre gaz

Province - R'Égion

**BRABANT WALLON**

MaÓtre de l'ouvrage

**Commune de Rixensart**

av. de M'Érode, 75 - 1330 Rixensart  
tel:


## Avenue des Combattants

Plan

### Levé planimétrique et altimétrique

Mesurage en Lambert 72 (gps walcors)

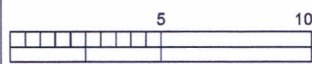
Plan terrier de la partie basse de l'avenue  
des Combattants  
Parties D, E et F



Dossier:

2011.01.01

Echelle: 1/250



Date:

27 janvier 2011

PlanIndice: date ind:

002 \*\* \*\*/\*\*/\*\*