
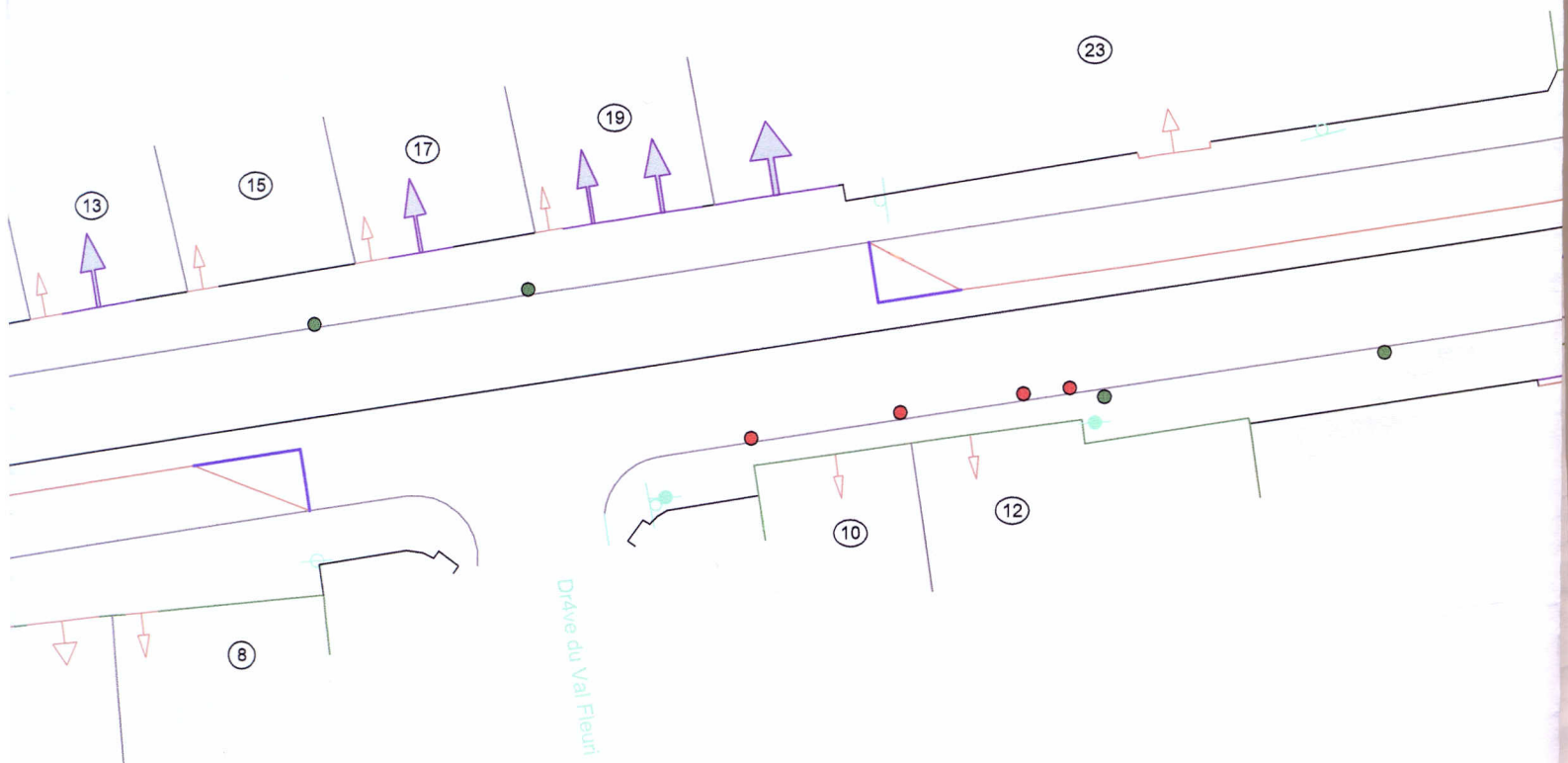



TEC

F









L'Égènde lignes

- Axe voirie (profil en long)
- Limite supposÉE de propriÉTÈ
- ▶ EntrÉE piÈton
- ▶ AccÈs zone de stationnement privative
- — ClÔture

L'Égènde niveaux

- Altitude seuil
- Altitude terrain
- Altitude sur pavÈ repÈre eau
- Altitude sur pavÈ repÈre gaz

Province - RÈgion

BRABANT WALLON

MaÓtre de l'ouvrage

Commune de Rixensart

av. de MÈrode, 75 - 1330 Rixensart
tel:


Avenue des Combattants

Plan

Levé planimétrique et altimétrique

Mesurage en Lambert 72 (gps walcors)

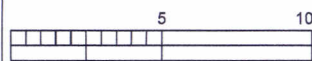
Plan terrier de la partie haute de l'avenue des
Combattants
Parties A, B et C



Dossier:

2011.01.01

Echelle: 1/250



Date:

27 janvier 2011

PlanIndice: date ind:

001 ** **/**/*